

# ANNUARIO 2011



[www.centriscout.org](http://www.centriscout.org)

RETE DEI CENTRI SCOUT ITALIANI



# UNA RETE PER UNO SCAUTISMO DI QUALITÀ

La **RETE dei CENTRI SCOUT ITALIANI** è sorta con lo scopo di fare interagire i vari Centri Scout, collegati alle varie Associazioni scout presenti in Italia, per una comune progettualità che garantisca l'adeguatezza del Centro Scout alle specifiche esigenze del metodo scout e favorisca uno scautismo di qualità.

I Centri Scout che ne fanno parte hanno punti di riferimento comuni (la Carta dei Valori) che orientano sia chi dirige il Centro Scout sia chi ne fruisce; attuano uno scambio di "buone pratiche", condividono percorsi formativi rivolti a coloro che prestano il proprio servizio a favore dei singoli Centri Scout. La RETE, a sua volta, coi suoi rappresentanti, partecipa agli incontri periodici dei Centri Scout europei.

Di fronte alla cultura dei "non luoghi", ogni Centro Scout intende essere un luogo significativo: uno spazio vivo che, con le proprie strutture, con le persone che vi operano, con quanti ne fruiscono, testimonia i valori tipici dello Scautismo. Ogni Centro Scout rifugge dall'essere un centro di villeggiatura o uno spazio da consumare, ma fa del proprio meglio per essere un ambiente "che vive e che parla", che stimola ad agire in un certo modo, che orienta, che coinvolge nel quotidiano impegno per "lasciare il mondo migliore di come lo si è trovato".

Il Centro Scout, infatti, è un luogo ove - in stile scout - ci si esercita a prendersi cura di se stessi e dell'ambiente ove si vive. Non è un "recinto chiuso" ove star sicuri e tranquilli ed avere sempre chi "coccola" gli ospiti. Essere scout, lo sappiamo bene, vuol dire essere "esploratori", apprendere ad "uscir fuori" per veder meglio, per comprendere, per agire. Perciò, il Centro Scout è un luogo da dove partire per esplorare e dove ci si ritrova per documentare e verificare; è uno spazio di avventura, vivo e che dà vita.

Ogni Centro è spazio accogliente non solo per guide e scout, ma anche per le scuole, per le parrocchie, per i gruppi giovanili, per quanti si occupano di educazione. A tutti propone un modo di vivere caratterizzato dalla scoperta, dalla valorizzazione dell'ambiente, dalla responsabilità e dall'autonomia, dalla semplicità e dall'essenzialità, dalla dinamica interazione del pensare e dell'agire. A tutti dà opportunità di fruire fraternamente di spazi di contemplazione e di spazi di operosa e gioiosa laboriosità.

Le strutture del Centro Scout rispondono a criteri di sicurezza, sono inserite nell'ambiente e ne garantiscono la salvaguardia. Però, ciò che veramente caratterizza il Centro Scout è la possibilità di vivere in esso e al di fuori di esso la meravigliosa avventura dello Scautismo. In tal senso il Centro Scout stimola il protagonismo e lo spirito "imprenditoriale" e di servizio dei capi e dei ragazzi e li "provoca" perché lascino una positiva traccia del loro passaggio.

Il Centro Scout non è uno spazio autoreferenziale, ma è arricchito e vivificato dalla dinamica interazione con l'ambiente ove è inserito e con gli scout del territorio che, in spirito di servizio, contribuiscono ad assicurarne vitalità e qualità, testimoniando in tal modo competenza ed attenzione al bene comune.

In tal senso la RETE vuole essere un servizio offerto alle Associazioni scout, con le quali interagisce proficuamente, e - nel contempo - una sfida, per ogni Centro, per quanti vi operano e per lo Scautismo locale; una sfida a fare sempre del proprio meglio per vivere e far vivere uno Scautismo di qualità, nella quotidiana testimonianza dei valori che caratterizzano il Movimento scout.



## Centro Scout B.-P. Park

Un jamboree permanente al servizio dello scautismo

REGIONE LAZIO – PROV. DI VITERBO

INDIRIZZO: 01030 Bassano Romano (VT) + 39 06 36309530

[info@bppark.it](mailto:info@bppark.it) - [www.bppark.it](http://www.bppark.it)

**SOCIO DELLA RETE DA  
REFERENTE  
ENTE GESTORE  
ALTRI PARTNER  
SUPERFICIE E POSTI**

Aprile 2008

Elio Caruso

B.-P. Park Associazione di volontariato

AGESCI Lazio - A.I.S.A. - CNGEI Roma - MASCI - MASCI Lazio

Ettari 35,6 in proprietà, a prato e bosco a m 380 s.l.m. In tenda fino a 3500 contemporaneamente. Accantonamento in "Tana" 30 posti, su letti a castello; la "Cambusa" - oltre alla cucina con frigoriferi e pentole+stoviglie per 30-40 persone - è dotata di una sala da pranzo con 6 tavoli, con panche incorporate, per 60 posti.

**SERVIZI ACCESSORI**

Servizi igienici, lavandini e docce in tutte le aree. Acqua potabile fredda. Convenzioni con negozi locali; Fornitura elettricità e gas. Possibilità di acquisto di legname per costruzioni nelle vicinanze.

**ATTIVITÀ DEL CENTRO**

Aperto tutti i fine settimana, con la presenza di un Capo. Possibilità di campeggiare durante le festività Natalizie, Pasquali ed estive. D'estate, tutte le settimane vengono proposte gratuitamente - alle Unità scout che vi campeggiano - attività basate sulle tecniche di scouting: pionieristica, cucina, topografia, natura, tiro con l'arco, espressione, conoscenza delle stelle, ecc.

**ATTIVITÀ NEI DINTORNI**

Itinerari, trekking ed escursioni da 1 a 2 giorni, possibilità di pernottamento a Roma.

**CONTRIBUTI RICHIESTI**

In tenda 2,50 / 3,00 euro a notte a persona. In accantonamento 3,00/5,50 euro a notte a persona, tutto compreso.

**DISTANZE**

Il paese più vicino è Bassano Romano, che dista 5 Km dal B.-P. Park; a 2 Km da B.-P. Park c'è la Stazione F.S. di Bassano Romano (fermata a richiesta). Ospedale di Bracciano a 21 Km. La stazione dei Carabinieri è a Bassano Romano.

**OSPITI ANNO 2009/2010**

4.635 ospiti di 5 associazioni scout italiane e di 4 nazionalità straniere.



Il Portale



Il pratone



## Centro Scout Brownsea Park

REGIONE ABRUZZO – PROV. DI L'AQUILA

INDIRIZZO: loc.tà Tricaglio – 67050 – Villavallelonga (AQ) +39 3809215610

[info@basescout.it](mailto:info@basescout.it) - [www.basescout.it](http://www.basescout.it)

**SOCIO DELLA RETE DA REFERENTE**  
**ENTE GESTORE**  
**ALTRI PARTNER**

Aprile 2008  
Ivano Tatangelo  
Assoraider Sezione di Sora  
Assoraider Delegazione di Villavallelonga – Comune di Sora (FR)  
Provincia de L'Aquila – Parco Nazionale d'Abruzzo, Lazio e Molise

**SUPERFICIE E POSTI**  
**SERVIZI ACCESSORI**

5 ettari, 600 posti in tenda suddivisi in tre aree + 60 posti letto suddivisi in 12 bungalow  
Cucina supplementare in uso (oltre a quella assegnata al branco), pali (filagne) per costruzioni nr. 1500 (in uso gratuito) – escursioni nel parco Nazionale d'Abruzzo – preparazione percorsi per missioni ed hike di sq/reparto o di branca R/S – Preparazione cartine IGM, preparazione materiale per attività di natura, preparazione formaggio, preparazione pane, percorso sensoriale – Prenotazione pullman privati – prenotazione rifugi – Organizzazioni route per R/S.

**ATTIVITÀ DEL CENTRO**

Il Centro organizza tutti gli anni un evento riservato alla branca E/G – E/E inter-associativo ove in genere partecipano dalle 4 alle 8 associazioni scout italiane ed estere. Organizzazione pernottamenti naturalistici – organizzazione pernottamenti di formazione naturalistica – Seminario di fotografia naturalistica – Percorso hébert costruito all'interno del Centro.

**ATTIVITÀ NEI DINTORNI**

Il Centro si trova nel cuore del Parco Nazionale d'Abruzzo a 1.100 mt. slm e gode di una posizione privilegiata per escursioni sia di carattere "amatoriale" che professionale. Si possono effettuare escursioni a Roma (1 ora di pullman), Pescasseroli, Napoli (2 ore di pullman). Punto di partenza/arrivo per route di più giorni per la Branca R/S.

**CONTRIBUTI RICHIESTI**

Per chi pernotta in tenda si richiede una quota pro-capite/a notte di € 3,50 – mentre per chi dorme in bungalow si richiede una quota pro-capite di € 6,00 – Le quote sono comprensive di: utilizzo energia elettrica, acqua potabile, docce, uso dei pali per costruzioni, bidoncini per le cucine E/G, prenotazioni strutture e mezzi privati, realizzazione percorsi per missioni e sviluppo route per R/S

**DISTANZE**

Il centro dista dal paese di Villavallelonga (AQ) circa 5 Km ed è collegato da una comoda strada asfaltata. In paese vi è la guardia medica, il servizio 118 e la farmacia. I Carabinieri si trovano a Collelongo (8 Km dal Centro Scout). La stazione FS più vicina è Avezzano, mentre i pullman di linea ARPA fanno capolinea nella piazza di Villavallelonga.

**OSPITI ANNO 2009/2010** 850 ospiti di 5 associazioni scout italiane.

## Centro Scout Massariotta - Marineo

REGIONE SICILIA – PROV. DI PALERMO

INDIRIZZO: Contrada Massariotta- 90035 Marineo (PA) + 091 8726868

[info@massariotta-agesci.org](mailto:info@massariotta-agesci.org) - [www.massariotta-agesci.org](http://www.massariotta-agesci.org)

**SOCIO DELLA RETE DA REFERENTE**  
**ENTE GESTORE**  
**SUPERFICIE E POSTI**

Aprile 2008  
Giovanni Perrone - Via Agrigento, 10 - 90035 Marineo (Pa)- tel.+091 8725483  
AGESCI

**SERVIZI ACCESSORI**

In tenda 50; in accantonamento 50 – Il Centro occupa la superficie di un ettaro, ma confina con il bosco demaniale di Ficuzza (4000 ha)

**ATTIVITÀ DEL CENTRO**

Il Centro è sorto come Base nazionale del Settore Specializzazioni AGESCI. Annualmente si svolgono i campi di competenza e di specializzazione. Servizi di manutenzione del Centro, di pulizia del bosco.

**ATTIVITÀ NEI DINTORNI**

Routes e hike nel bosco e nei dintorni da 1 a 6 giorni (Marineo, Godrano, Palazzo reale di Ficuzza, Centro regionale LIPU, Piana degli Albanesi).

**CONTRIBUTI RICHIESTI**

Per i soci AGESCI: in tenda 3 € al giorno; nei gazebo 3,50; nello chalet 4,00. Per i non soci AGESCI un € in più. Per chi svolge servizio riduzione di 1€.

**DISTANZE**

Da Marineo e da Godrano: km. 4; da Palermo (stazione ferroviaria): km. 30; dall'aeroporto: km. 60. A Marineo: supermarket, posta, banche, carabinieri, guardia medica. A Corleone (km. 25) ospedale. Marineo è collegato tramite autobus (ditta AST – [www.aziendasicilianatrasporti.it](http://www.aziendasicilianatrasporti.it)) con Palermo (tempo 45 minuti circa e con gli altri centri). Da Marineo si raggiunge il Centro a piedi o con mezzo proprio.

**OSPITI ANNO 2009/2010**

1.323 ospiti di 3 associazioni scout italiane.





## Centro Scout Spensley Park

REGIONE LIGURIA – PROV. DI GENOVA

**INDIRIZZO:** Via alla Chiesa di San Desiderio 16133 (GE) + 39 333 4309532



[info@spensleypark.org](mailto:info@spensleypark.org) - [www.spensleypark.org](http://www.spensleypark.org)

- SOCIO DELLA RETE DA REFERENTE** Aprile 2008  
Davide Basso
- ENTE GESTORE** Ass. "C.A.S.T. – Cultura, Arte, Storia e Tradizioni popolari- San Desiderio"
- ALTRI PARTNER** Gruppo Agesci Genova 14 – C.N.G.E.I. locale e nazionale
- SUPERFICIE E POSTI** 12 ettari a m. 150 slm, posti tenda da 120 a 400 (durante gli eventi), in accantonamento da 14 a 100
- SERVIZI ACCESSORI** Servizi igienici, lavandini e docce in tutte le aree; affitto pali; trasporto materiale; fornitura gas; convenzioni con negozi locali; fornitura elettricità temporanea; disponibilità impianti sportivi a 5 minuti; servizio di cambusa.
- ATTIVITÀ DEL CENTRO** Servizio di pulizia del bosco e manutenzione (per campi o route di servizio); "Ora et Labora" (Pasqua, dal mercoledì al sabato santo: campo di preghiera e servizio); Genboree (eventi estivi, ad esempio Giochi Olimpici Scout o Coppa del Mondo del Servizio Scout); Serate internazionali; Gemellaggi.
- ATTIVITÀ NEI DINTORNI** Itinerari, trekking ed escursioni da 1 a 5 giorni con varie destinazioni (Alta Via dei Monti Liguri, Parco di Portofino, Parco delle Cinque Terre, Parco dell'Antola, Parco del Beigua, giro dei Forti di Genova, ecc.); visita alla città di Genova (con itinerario che tocca i luoghi della storia dello scautismo) e all'Acquario; attività al mare; trekking con gli asini.
- CONTRIBUTI RICHIESTI** In tenda 4 euro al giorno a persona (3 euro se si svolge servizio). In accantonamento 6 euro al giorno a persona.
- DISTANZE** Il paese più vicino è San Desiderio, che dista 500 mt dalle aree. A 9 Km dal centro di Genova, a 8 km dalla Stazione F.S. di Genova Brignole, raggiungibile con autobus pubblico A.M.T. (n° 86) in 25 minuti. La spiaggia più vicina è a Surla a 4 km. Ospedale e Carabinieri a San Martino a 4 km.
- OSPITI ANNO 2009/2010** 1.043 ospiti di 2 associazioni scout italiane e di 4 nazionalità straniere.



Area Spensley Park



Area Canaisa



## Centro Scout Roma 60

REGIONE LAZIO – PROV. DI ROMA

**INDIRIZZO:** Via Augusto Renzini 20 00128 (RM) +39 347 3352302



[roma60@roma60.it](mailto:roma60@roma60.it) - [www.roma60.it](http://www.roma60.it)

- SOCIO DELLA RETE DA REFERENTE** Aprile 2008  
Umberto Troiani
- ENTE GESTORE** Gruppo A.G.E.S.C.I Roma 60
- SUPERFICIE E POSTI** Casa autonoma nella periferia romana circondata da giardino indipendente con alzabandiera; 4 stanze con 40 posti letto in accantonamento, 3 bagni, 1 doccia interna e 2 esterne, cucina completamente attrezzata, refettorio, possibilità di riscaldamento in inverno con pagamento separato, luce, acqua corrente e potabile.
- ATTIVITÀ DEL CENTRO** È ormai da diversi anni che la nostra sede è a disposizione per i gruppi di ogni parte del mondo che vengono a Roma per poter fare le proprie attività secondo lo stile scout e lo spirito di semplicità ed essenzialità. In questi anni abbiamo ospitato gruppi dal Canada, dall'Austria, dalla Germania, dalla Francia, dalla Spagna, dal Belgio, dalle Isole di Capoverde, dalla Polonia, dal Cile, dall'Uruguay ed anche dall'Italia.
- ATTIVITÀ NEI DINTORNI** Il Centro può essere il punto di partenza per diverse attività per ogni branca: Servizio d'animazione e/o scolarizzazione nel campo nomadi con i volontari, o nei centri anziani di Spinaceto o Tor De Cenci; percorsi natura del WWF nella vicina Valle di Perna, nella tenuta Vaselli o nella valle del risaro, oppure nella abbandonata ma ancora suggestiva sughereta di Vallerano; attività di pionieristica con il nostro materiale, nel giardino o nel vicino parco campagna (300mt). Visite alla città di Roma.
- CONTRIBUTI RICHIESTI** 5 Euro per notte per persona.
- DISTANZE** Il quartiere è ben collegato con i mezzi pubblici: è servito con due linee dell'ATAC con le quali si raggiunge l'EUR in circa 15 min.; da lì, attraverso la metropolitana, si è in pieno centro di Roma in altri 15 min. In zona ci sono 4 supermarket raggiungibili a piedi.
- OSPITI ANNO 2009/2010** 349 ospiti di 2 associazioni scout italiane.





## Centro Scout Fondo Auteri

REGIONE SICILIA – PROV. DI TRAPANI



**INDIRIZZO:** Corso V. Emanuele 91100 (TP) +39 320 7013588

TRAPANI

[fondoauteri@agescielimmi.org](mailto:fondoauteri@agescielimmi.org) - <http://fondoauteri.agescielimmi.org>

### SOCIO DELLA RETE DA REFERENTE

Maggio 2009

Referente di Zona: Fabio Marino [stamp@agescielimmi.org](mailto:stamp@agescielimmi.org)

Referente operativo: Franco Candela [fondoauteri@agescielimmi.org](mailto:fondoauteri@agescielimmi.org)

### ENTE GESTORE SUPERFICIE E POSTI SERVIZI ACCESSORI ATTIVITÀ NEI DINTORNI

Agesi Comitato di Zona Elimi (Trapani)

4,5 ettari, 35 posti letto – 300 posti tenda

Da valutare su specifica richiesta

Il Centro Scout Fondo Auteri si trova in Contrada Sant'Andrea Bonagia nel Comune di Valderice (TP) a 10 Km da Trapani. La favorevole posizione geografica consente di effettuare attività in mare (la costa è ad appena 2 km), routes, escursioni turistico culturali ad Erice (8 Km), Trapani (10 Km), San Vito Lo Capo (30 Km), Isole Egadi (20 Km), Riserva delle Saline (15 Km), Riserva dello Zingaro (35 Km).

### CONTRIBUTI RICHIESTI

Prezzi per persona al giorno: pernottamento nel casolare 5 €, pernottamento in tenda 2,5 €, utilizzo diurno (senza pernottamento) 1 €.

Altri costi eventuali su specifiche richieste.

### DISTANZE

Approvvigionamenti: a 4,5 Km c'è Valderice che è provvista di tutti i negozi necessari (compreso un grande supermercato), oppure nella borgata di Bonagia (1,5 Km) alcuni piccoli negozi compreso un piccolo market e una farmacia.

Assistenza medica: a Bonagia (solo d'estate) ed a Valderice c'è una guardia medica. Ospedale a Trapani (10 Km)

Sicurezza: a Valderice Carabinieri e Polizia Municipale. A Trapani: tutte le forze di pubblica sicurezza.

S. Messa: a Bonagia o Sant'Andrea (a due passi dalla base)

### OSPITI ANNO 2009/2010

3.378 ospiti di 3 associazioni scout italiane.



Il Portale




Servizi



## Centro Scout Valcinghiana

REGIONE EMILIA ROMAGNA – PROV. DI MODENA



**INDIRIZZO:** Frassinetti di Pavullo nel Frignano 41026 (MO) + 39 335 6925498

[www.basescoutvalcinghiana.org](http://www.basescoutvalcinghiana.org)

### SOCIO DELLA RETE DA REFERENTE

Maggio 2009

Lucio Cuoghi

### ENTE GESTORE

Associazione Scout Valcinghiana

### ALTRI PARTNER

Gruppo Agesci Formigine 1

### SUPERFICIE E POSTI

Altitudine 800 m slm; Superficie 6 ettari; Prati stabili e bosco di latifoglie e conifere. Due edifici con 40 posti letto in 4 stanze con letti a castello, 2 saloni per attività e refettorio, cucina attrezzata con stoviglie e pentole. 2 bagni con 2 docce, 3 wc, 2 bidet, 7 lavabi. Lavatoi esterni per campi estivi. Legnaia e deposito attrezzi. Tavolone esterno per 80 posti a sedere. Campo da gioco, arena per fuochi di bivacco, alzabandiera. 6 posti per tende - con diverse piazzole - in prati adiacenti alle case.

### SERVIZI ACCESSORI

Acqua potabile da acquedotto comunale; Gas con bombole; Elettricità 4,5 kw; Riscaldamento a legna con termosifoni e n. 2 camini; Pali per attività di reparto a nolo; Trasporto materiale con trattore.

### ATTIVITÀ DEL CENTRO

Campismo, Hebertismo, Topografia, Trekking, Esplorazione; Vita nella natura, Alpinismo con palestra di roccia attrezzata; Sentieri segnati per diverse località nella zona e per hike di 1 o 2 giorni o posto tappa per route in appennino modenese.


### CONTRIBUTI RICHIESTI DISTANZE

Euro/cad x notte 6 in inverno, 5 in estate, minimo euro 100 per weekend.

Distanza dal paese principale Pavullo nel Frignano km 9 dove si trovano i carabinieri, ospedale, centri commerciali, farmacia. Treno fino a Modena e poi autobus fino a Frassinetti (in periodo scolastico); l'ultimo tratto per arrivare al Centro Scout è una strada bianca di 700 m.

### OSPITI ANNO 2009/2010

1.116 ospiti di 4 associazioni scout italiane.



Esterno



La cucina



La casa bassa





## Centro Scout Alpe Adria

REGIONE FRIULI VENEZIA GIULIA – PROV. DI TRIESTE

INDIRIZZO: località Prosecco, 381 (TS)  
+ 39 040 225561

[ostello@amiscout.it](mailto:ostello@amiscout.it)

[www.ostelloamiscout.wpeople.it](http://www.ostelloamiscout.wpeople.it)



**SOCIO DELLA RETE DA REFERENTE**  
**ENTE GESTORE**  
**ALTRI PARTNER**  
**SUPERFICIE E POSTI**

Maggio 2010  
Fabiano Mazzarella  
Amis - Amici delle Iniziative Scout ONLUS  
Associazione Astrofili Triestini

L'area si estende per 17.513 mq di spazi verdi, di cui 1.487 mq di fabbricati. 86 posti in casa, 60 in tenda.

**SERVIZI ACCESSORI**

Servizi igienici, lavandini e docce in tutte le aree; fornitura gas; fornitura elettricità eventuale; spazio logistico magazzino/cambusa; cucine attrezzate; griglie a gas; zone fuochi di bivacco; alzabandiera a 3 vie; attrezzatura da pionierismo; acqua potabile in tutto il campo; convenzioni con esercizi locali.

**ATTIVITÀ DEL CENTRO**

Raccolta tappi di plastica "Via di Natale", raccolta e messa a dimora di alberi di Natale "Tornino a Vivere", attività di gare di cucina e naturalistiche per pattuglie di varie associazioni, escursioni sul Carso per scuole, attività di osservazione stellare offerta dall'associazione Astrofili Triestini presso l'osservatorio "B. Zugna".

**ATTIVITÀ NEI DINTORNI**

Itinerari, trekking ed escursioni da 1 a 3 giorni con varie destinazioni (info disponibili su richiesta); visita alla città di Trieste; attività al mare; attività speleologica grotte carsiche triestine e slovene; visita cavità turistica Grotta Gigante; pareti di arrampicata (strada Napoleonica); Carsiana (giardino botanico); Adventure Park (loc. Visogliano).

**CONTRIBUTI RICHIESTI**

Pernottamento gruppi scout: in tenda 3,00 € a persona/notte; in casa da 4,50 a 10,00 € a notte/persona. Uso cucine da 10,00 a 30,00 € al giorno.

**DISTANZE**

Supermercato e farmacia a 100 metri; banca a Prosecco (il paese più vicino, a ca. 1 km). Stazione dei treni di Miramare a 5 km raggiungibile anche a piedi attraverso il sentiero CAI n°9; Stazione Centrale di Trieste a 8 km; il centro di Trieste a 10 Km. Le zone balneari più vicine sono Grignano e il Lido di Santa Croce raggiungibili anche a piedi; Sistiana Mare con autobus. Ospedale Infantile Burlo Garofolo e Ospedale di Cattinara raggiungibili direttamente dall'autostrada.

**OSPITI ANNO 2009/2010**

11.488 ospiti di 5 associazioni scout italiane e di 3 nazionalità straniere.



## Centro Scout MASCI Alghero

REGIONE SARDEGNA – PROV. DI SASSARI

INDIRIZZO: località Arenosu - zona Gutierrez + 39 079 977756

[gia.fois@tiscali.it](mailto:gia.fois@tiscali.it) - [www.masci.it/node/265](http://www.masci.it/node/265)



**SOCIO DELLA RETE DA REFERENTE**  
**ENTE GESTORE**

Maggio 2010  
Paoletto Fois  
Comunità MASCI Alghero 1° c/o Convento San Francesco - via Carlo Alberto - 07041 Alghero

**SUPERFICIE E POSTI**

4 ettari di pineta e di macchia, in comodato d'uso gratuito da parte della Società Bonifiche Sarde; capanno di legno per ospitare un Branco e possibilità – per 1 Reparto o Clan – di attendarsi in piena autonomia. Per problemi organizzativi viene ospitato un gruppo per volta, è possibile ospitare due gruppi insieme solo se c'è l'accordo tra di loro.

**SERVIZI ACCESSORI**

3 gabinetti (uno per diversamente abili), 2 gruppi di lavandini (11 rubinetti in totale); tettoia con cucina e tavoli; c'è acqua corrente ed energia elettrica.

**ATTIVITÀ DEL CENTRO**

Aperto tutto l'anno; percorso hébert a disposizione.

**ATTIVITÀ NEI DINTORNI**

Possibilità di escursioni con vari itinerari.

**DISTANZE**

Il paese più vicino è Fertilia (a 4 km) con possibilità di balneazione sulla spiaggia; possibilità di partecipazione alle SS. Messe festive a 2 km, a Santa Maria La Palma; Alghero è a 13 km (ospedale civile e marino, carabinieri, centri commerciali). L'aeroporto è a circa 4 km. Bus stop a 500 metri dalla Base

**OSPITI ANNO 2009/2010**

1.800 ospiti di 2 associazioni scout italiane e di 2 nazionalità straniere.





# Centro Scout San Fedele Intelvi


REGIONE LOMBARDIA – PROV. DI COMO

**INDIRIZZO:** Via S.Rocco, 18 - San Fedele d'Intelvi - 22028 (Como)  
+39 335 6430681

[scoutcomo@gmail.com](mailto:scoutcomo@gmail.com) - [www.scoutcomo.it](http://www.scoutcomo.it)



- SOCIO DELLA RETE DA REFERENTE** Maggio 2010  
Angelo Testa
- ENTE GESTORE** Sezione Scout di Como del CNGEI
- SUPERFICIE E POSTI** 1 ettaro, in tenda da 80 a 400 (solo durante gli eventi), in casa fino a 70-80 posti
- SERVIZI ACCESSORI** Servizi igienici, lavandini e docce interni ed esterni; affitto pali per pionierismo e campismo; riscaldamento invernale; cucina - in casa attrezzata - per 400 pasti; luce; cucine da campo per le pattuglie; piscina coperta a 10 min; negozi e supermercato a 10 min.
- ATTIVITÀ DEL CENTRO** Pionierismo (con fornitura pali e progetti), campismo, hike con percorsi preparati, possibilità di impianti sportivi e palestra di roccia. Ideale per attività di Gruppo estive e invernali, e per campi estivi.
- ATTIVITÀ NEI DINTORNI** Itinerari, trekking ed escursioni da 1 a 5 giorni con varie destinazioni (Possibilità di attività sul lago di Como e possibilità di raggiungere la Svizzera e il lago di Lugano); in cima al Monte Generoso (Svizzera) c'è un osservatorio astronomico, possibilità di visitare "la tana dell'Orso" (su appuntamento) con reperti preistorici.
- CONTRIBUTI RICHIESTI** In tenda 4 euro al giorno a persona , in casa da 8 a 6 euro al giorno a persona a seconda della durata del soggiorno. Consumi di gas e luce a parte, al costo.
- DISTANZE** Dal paese di San Fedele Intelvi: 10 minuti a piedi, da Como: 25 km, da Lugano (CH): 26 km, da Milano: 70 km. Servizi autobus di linea STP da Como.
- OSPITI ANNO 2009/2010** 1.810 ospiti di 2 associazioni scout italiane.




# Centro Scout Be Prepared

REGIONE PIEMONTE – PROV. DI TORINO

**INDIRIZZO:** Via Scrivanda 29, 10060 Cantalupa (Torino) +39 3398564332

[aquilamessaggera@gmail.com](mailto:aquilamessaggera@gmail.com)  
[www.basescoutcantalupa.it](http://www.basescoutcantalupa.it)



- SOCIO DELLA RETE DA REFERENTE** Dicembre 2010  
Francesco Lano
- ENTE GESTORE** Fondazione San Benedetto
- SUPERFICIE E POSTI** Altitudine: 685 m.s.l.m. Il bosco in proprietà è di quasi 52.000 mq., la CASA SOTTO ha 24 posti letto, la CASA SOPRA ha 35 posti letto, ci sono 8 piazzole per tende di squadriglia. 2 fuochi da campo indipendenti, di cui uno con altare e con sedili in pietra, 2 legnaie, 2 alzabandiera, campo da gioco, forno a legna, cappella con circa 30 posti, laboratorio/magazzino Specializzazioni (in costruzione), tettoia 65 mq per attività al coperto, capanna in legno "del Carbonaio" per attività e ambientazioni suggestive, materiale e attrezzatura per lavori di gruppo nel bosco, di pionieristica, lavorazione legno e mani abili, lavorazione pelli e cuoio, di trappeur, di espressione, 4 kit cassa di squadriglia completa di pentolame per angolo di sq., attrezzature per riunioni e convegni.
- SERVIZI ACCESSORI** Base Nazionale del Settore Specializzazioni AGESCI dal 2007 . Annualmente si svolgono: Campi di Competenza Nazionali di Branca E/G e Campi di Specializzazione R/S, Stages Nazionali Tecnici per Capi, Eventi Regionali e Campi Scuola Regionali (CFM), Piccole orme L/C, Ospitalità per Uscite di gruppo, Hike, campi estivi e invernali Branche L/C, E/G, R/S e Co.Ca.. Attività di Campismo, Trappeur, Trekking, Esplorazione; Vita nella natura, Antiche tecniche di montagna, Approfondimento sulla cultura e le musiche delle Valli Occitane, Alpinismo, Espressione, Cucina, Servizio della Parola.
- ATTIVITÀ DEL CENTRO** Partenza per percorsi per uscite, hike e cacce di facile/media difficoltà a piedi o in mountain bike, escursioni in montagna (i Tre Denti, il Monte Freidour, il rifugio Melano e la Rocca Sbarua), parete di roccia attrezzata a circa 1,5-2 h di cammino dal Centro, percorso ginnico di 6 km nel bosco, a 5 min. a piedi dal Centro. A Cantalupa: campi calcio, basket, volley, tennis, stadio atletica, e tiro con arco nazionale, campus atleti 80 posti, centro polifunzionale.
- ATTIVITÀ NEI DINTORNI** In tenda 3 € al giorno. In casa 5 € al giorno. Per chi offre servizio di lavoro al Centro l'ospitalità è gratis (oltre un certo numero può essere richiesto una eventuale quota per il solo cibo).
- CONTRIBUTI RICHIESTI** Cantalupa dista 35 Km da Torino. A Cantalupa (a 2,5 Km, circa 30 minuti a piedi) si trovano: fermata bus, farmacia, chiesa, negozi, ufficio postale. Ipermercato a circa 4 Km (al Bivio di Frossasco). A Pinerolo (a 11 Km) si trovano ospedale, Carabinieri, Polizia di Stato, Guardia di Finanza, Guardia Forestale, Vigili del Fuoco, Pronto Intervento.
- DISTANZE** Cantalupa dista 35 Km da Torino. A Cantalupa (a 2,5 Km, circa 30 minuti a piedi) si trovano: fermata bus, farmacia, chiesa, negozi, ufficio postale. Ipermercato a circa 4 Km (al Bivio di Frossasco). A Pinerolo (a 11 Km) si trovano ospedale, Carabinieri, Polizia di Stato, Guardia di Finanza, Guardia Forestale, Vigili del Fuoco, Pronto Intervento.
- OSPITI ANNO 2009/2010** 1.606 ospiti di 2 associazioni scout italiane.



# PRESENZE NEI CENTRI SCOUT DELLA RETE

## Ottobre 2009 - Settembre 2010

**totale ospiti: 29.398 di cui scout: 16.641 non scout: 12.757**

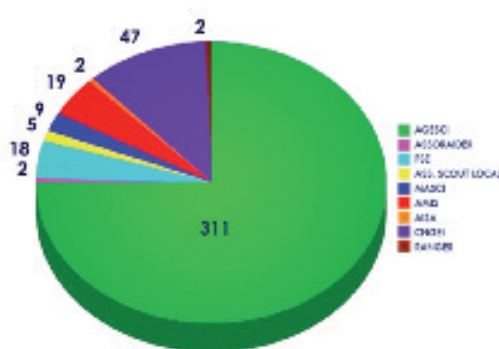
**di cui scout italiani: 16.080 scout stranieri: 561**

**totale unità ospitate: 443 totale pernottamenti: 56.827**

**associazioni scout italiane ospitate: 9**

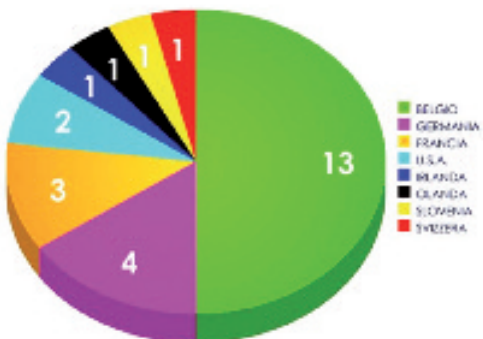
**nazionalità straniere ospitate: 8**

### associazioni italiane



**tutti i nostri ospiti**

### nazioni straniere



## Associazione "RETE dei CENTRI SCOUT ITALIANI"

via Vincenzo Picardi 6, 00197 Roma

tel. 06 36309530 - email: info@centriscout.org

codice fiscale 97585590587

### Consiglio Direttivo

Elio Caruso	B.-P. PARK	Portavoce
Giovanni Perrone	MASSARIOTTA	Consigliere
Davide Basso	SPENSLEY PARK	Consigliere

### Revisori dei conti

Umberto Troiani	ROMA 60	Presidente
Lucio Cuoghi	VALCINGHIANA	Consigliere
Claudio Scholl	B.-P. PARK	Consigliere

### Segreteria

Roberto Fera	Segretario
Claudio Buttarelli	Segretario
Claudio Basso	Coordinatore Tutori
Francesco Bertazzo	Webmaster

### Comitato dei garanti

Franco Nerbi	MASCI
Gianvittorio Battaglia	AGESCI
Agostino Volta	CNGEI



[www.centriscout.org](http://www.centriscout.org)





# Carta dei Valori

**Il Centro Scout che aderisce alla RETE dei CENTRI SCOUT ITALIANI:**

- 1. È uno “spazio educativo” ove giovani ed adulti possono svolgere attività educative idonee alla loro età e alle loro esigenze formative.**
- 2. Chiede - a quanti lo utilizzano - il rispetto dei valori evidenziati dalla Legge degli Scout e delle Guide.**
- 3. Accoglie ragazzi, giovani, adulti, gruppi italiani ed esteri, scout e non. Favorisce il dialogo, l'interazione, la condivisione di progetti ed attività, la spiritualità, nel rispetto di tutte le culture.**
- 4. Interagisce con l'Associazione scout di riferimento e con gli altri Centri della RETE al fine di rendere un idoneo servizio allo Scautismo.**
- 5. Interagisce con il territorio e con le Istituzioni, valorizzando le varie realtà e favorendone - secondo il suo specifico - lo sviluppo. Garantisce, altresì, la salvaguardia e la valorizzazione dell'ambiente, nonché il rispetto della vigente legislazione.**
- 6. Ha strutture e spazi idonei allo svolgimento delle attività di ogni Branca scout, in specie di quelle all'aperto, in ogni periodo dell'anno.**
- 7. Offre, attraverso i volontari che vi operano, adeguata competenza educativa e tecnica idonea al fine di assicurare il buon funzionamento del Centro stesso e la qualità delle attività proposte.**
- 8. Non ha finalità di lucro. I contributi ricevuti sono utilizzati per la gestione e per le attività del Centro, nonché per la manutenzione e il miglioramento delle strutture.**